



Informace o pozemku

Parcelní číslo: [885/1](#) 

Obec: [Frýdek-Místek \[598003\]](#) 

Katastrální území: [Skalice u Frýdku-Místku \[747971\]](#)

Číslo LV: [400](#)

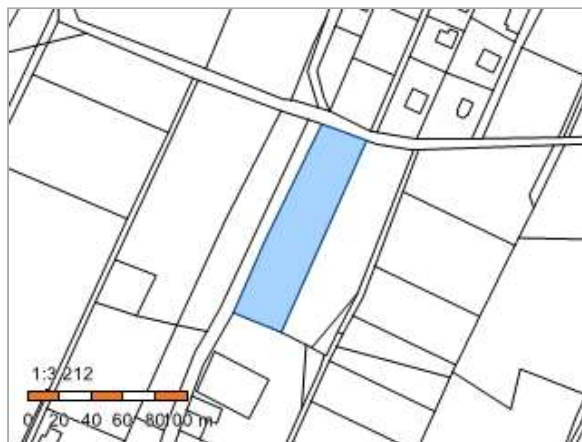
Výměra [m²]: 4015

Typ parcely: Parcela katastru nemovitostí

Mapový list: [KMD](#)

Určení výměry: Graficky nebo v digitalizované mapě

Druh pozemku: trvalý travní porost



Vlastníci, jiní oprávnění

Vlastnické právo

Podíl

Kozel Michal, Skalice 180, 73801 Frýdek-Místek

Způsob ochrany nemovitosti

Název

chráněná značka geodetického bodu

zemědělský půdní fond

Seznam BPEJ

BPEJ Výměra

[72113](#)  3562

[74851](#)  453

Omezení vlastnického práva


Typ

Věcné břemeno (podle listiny)

Jiné zápisy

Nejsou evidovány žádné jiné zápisy.

 Řízení, v rámci kterých byl k nemovitosti zapsán cenový údaj

Nemovitost je v územním obvodu, kde státní správu katastru nemovitostí ČR vykonává [Katastrální úřad pro Moravskoslezský kraj, Katastrální pracoviště Frýdek-Místek](#) 

Zobrazené údaje mají informativní charakter. Platnost dat k 03.07.2023 11:00.